



Gran Sasso expedition

Trek nel piccolo Tibet d'Italia

Trekking di quattro giorni per vivere e ammirare l'unico massiccio montuoso appenninico dalle spiccate caratteristiche alpine immerso in **un ambiente tipicamente tibetano**. Seguendo i suoi fantastici e selvaggi sentieri raggiungeremo la **vetta più alta dell'Appennino, il Corno Grande (2.912 m s.l.m.)** e le tre vette più alte del massiccio.

Partenza: Estate 2026



Guida: **Stefano Tranelli** di Alps and Trekking
Accompagnatore di Media Montagna Valle d'Aosta UVGAM
Iscritto nel Collegio Professionale Regionale delle Guide Alpine e AMM
International Mountain Leader certified UIMLA



Itinerario di viaggio

1° giorno - Arrivo libero a Campo Imperatore (AQ), sistemazione in ostello. In serata incontro con la vostra Guida per la presentazione del trekking. Cena e pernottamento in ostello.

2° giorno - prima colazione

Prima tappa: da Campo Imperatore (2.130 mt) al Pizzo Intermesoli (2.635 mt) - Rifugio Duca degli Abruzzi (Monte Portella, 2.385 mt).

Dislivello +: circa 650 mt; durata: circa 5h 30min/6h
Cena e pernottamento in rifugio.

Descrizione: *la prima tappa ci consente di raggiungere la prima vetta oltre i 2.600 mt di altitudine del nostro viaggio. Dalla cima dell' Intermesoli si aprirà davanti a noi uno spettacolare panorama sulle cime più alte del Parco Nazionale del Gran Sasso d'Italia e sulla conca de L'Aquila.*

3° giorno - prima colazione

Seconda tappa: Rifugio Duca degli Abruzzi - Corno Grande (2.912 mt) - Passo del Cannone (2.679 mt) - Rifugio Franchetti (2.433 mt).

Dislivello +: circa 600 mt; durata: circa 6h
Cena e pernottamento in rifugio.

Descrizione: *oggi raggiungeremo il punto più alto del trekking (Corno Grande) ammirando il Calderone ghiacciaio più meridionale d'Europa oggi declassato a glacionevato. Quando il cielo è sereno, dalla vetta si ammirano i due mari: Tirreno e Adriatico. Atmosfere d'altri tempi rapiranno i nostri sguardi!*

Stefano Tranelli di Alps and Trekking
Accompagnatore di Media Montagna Valle d'Aosta UVGAM
Iscritto nel Collegio Professionale Regionale delle Guide Alpine e AMM
International Mountain Leader certified UIMLA



Itinerario di viaggio



4° giorno - prima colazione

Terza tappa: Rifugio Franchetti (2.433 mt) - Sella dei due Corni (2.547 mt) - Corno Piccolo (2.655 mt) - Rifugio Franchetti (2.433 mt) - Prati di Tivo (1.430 mt) - Pietracamela (1.030 mt)
Dislivello +: circa 550 mt; durata: circa 6h 30min
Cena e pernottamento in hotel o B&B

Descrizione: *terza tappa del nostro trekking ci condurrà all'obiettivo più tecnico, vale a dire il raggiungimento della vetta del Corno Piccolo. La salita avverrà lungo la ferrata "Danesi" con l'ausilio di una guida alpina locale; la discesa verrà effettuata lungo la via normale: intense emozioni da vivere da quassù.*

5° giorno - prima colazione

Quarta tappa: Pietracamela (1.030 mt) - Valle del Rio Arno (1.215 mt) - Grotta dell'Oro (1.680 mt) - Val Maone (1.800 mt) - Rifugio Garibaldi (2.231) - Sella di Monte Aquila (2.335 mt) - Campo Imperatore (2.130 mt). **Fine trekking.**
Dislivello +: circa 1.350 mt; durata: circa 6h 30min
Cena e pernottamento in ostello



Alps and Trekking di Stefano Tranelli

Accompagnatore di Media Montagna Valle d'Aosta UVGAM

Iscritto nel Collegio Professionale Regionale delle Guide Alpine e AMM

International Mountain Leader certified UIMLA




Itinerario di viaggio

Descrizione: *l'ultima tappa del nostro splendido viaggio ci riserverà l'attraversamento della bucolica e boscosa Valle del Rio Arno lungo la quale potremmo dedicare un pensiero a Mario Cambi e Paolo Emilio Cichetti (due alpinisti deceduti nel febbraio 1929) osservando i relativi monumenti a loro dedicati.*

Proseguendo il ns cammino ci addentreremo nella sconfinata Val Maone visitando la Grotta dell'Oro, saliremo lungo Campo Pericoli fino allo storico Rifugio Garibaldi ed infine, svalicando la Sella di Monte Aquila, scenderemo al punto di partenza, ovvero, Campo Imperatore.

6° giorno - prima colazione
Partenza da Campo Imperatore.



Alps and Trekking di Stefano Tranelli

Accompagnatore di Media Montagna Valle d'Aosta UVGAM

Iscritto nel Collegio Professionale Regionale delle Guide Alpine e AMM

International Mountain Leader certified UIMLA

